

NA70035 - RED PRIMARIA DE AGUA
ACUEDUCTO NEXO CUENCA RECONQUISTA

UBICACION GENERAL
ESC: 1:100000

UBICACION RED PRIMARIA DE AGUA
ESC: 1:30000

REFERENCIAS RED DE CLOACA

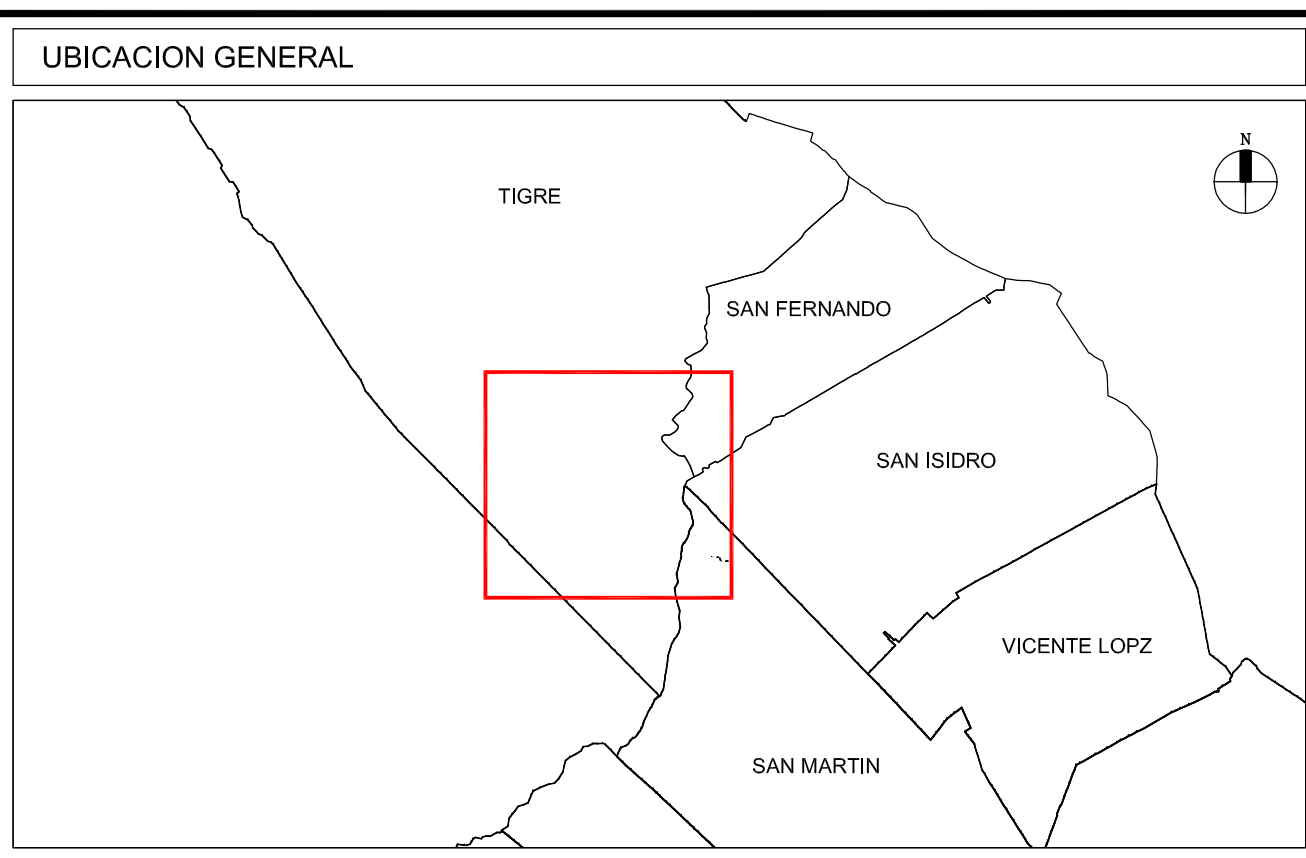
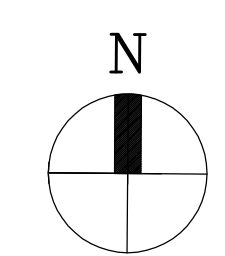
- RED PRIMARIA DE AGUA
- LIMITE PARTIDO

RED PRIMARIA DE AGUA - ACUEDUCTO NEXO CUENCA RECONQUISTA
PLANO UBICACION
TIGRE - SAN MARTIN
REGION NORTE



Agua y Saneamientos Argentinos S.A.
Dirección de Planificación

Gerente: CT	Proyectista: AV	Dibujo: AV	Código Archivo: R-A-ZN-0047	Cód. Proy: NA70035
R.de Proyecto: MF	Reviso: JV	Fecha Aprob: 26/08/2015	Plano N° RAZN0047	Revisión 0
SI ESTE SEGMENTO NO MIDE 2 cm EL PLANO NO ESTÁ EN ESCALA		Escala: VER EN PLANO		Hoja: 1 de 1



REFERENCIAS RED DE AGUA

—	CARRETERIA A EJECUTAR	▲	RAMAL
---	CARRETERIA EXISTENTE	⊞	VALVULA DE CIERRE
—	CRUCE PLUVIAL	⊞	VALVULA DE AIRE
—	LIMITE PARTIDO	⊞	REDANTE
AE	ELEMENTO A EMPALMAR	⊞	MOTOBOMBA
		⊞	CAMARA DE DESAGUE
		⊞	TAPON
		⊞	CAMARA DE CLORACION

NOTA: PROYECTO EJECUTADO POR PROFESIONALES DE AYSA.

#	Revisión	Descripción	Revisó	Fecha
1				
2				
3				

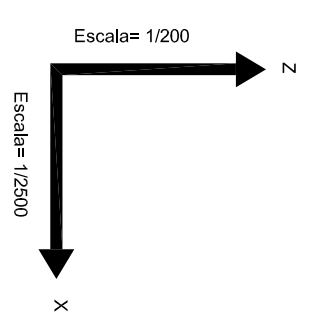
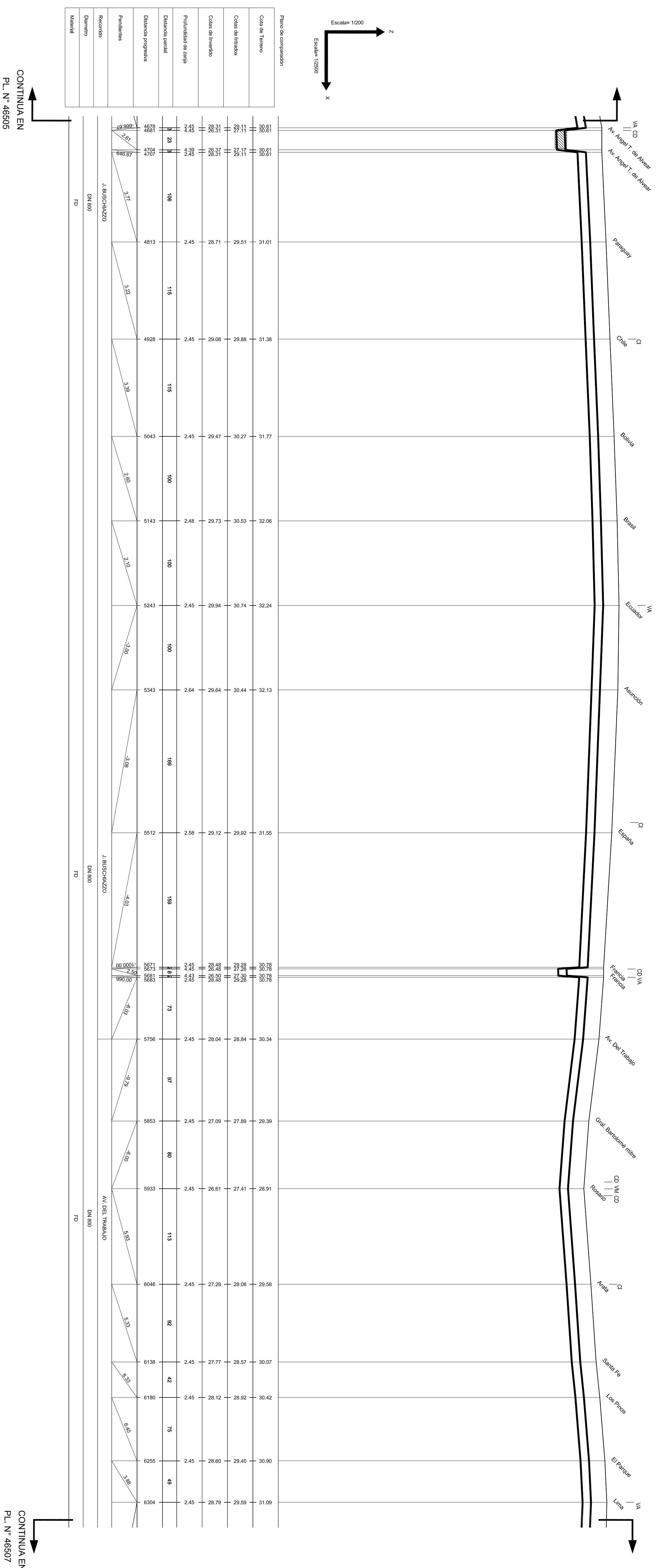
Agua y Saneamientos Argentinos S.A.
 Dirección de Planificación

RED PRIMARIA DE AGUA - ACUEDUCTO NEXO CUENCA RECONQUISTA
 PLANIMETRÍA
 TIGRE - SAN MARTIN
 REGIÓN NORTE

Gerente: CT	Proyectista: AV	Dibujo: AV	Código Archivo: R-A-ZN-0048	Cál. Proy: NA70035
R. de Proyecto: MF	Revisó: MF	Fecha: 06/04/2016	Plano N°: 46502	Revisión: 1
Escala: 1:7500		Hojas: 1 de 1		

FORMA 04/04/11/010

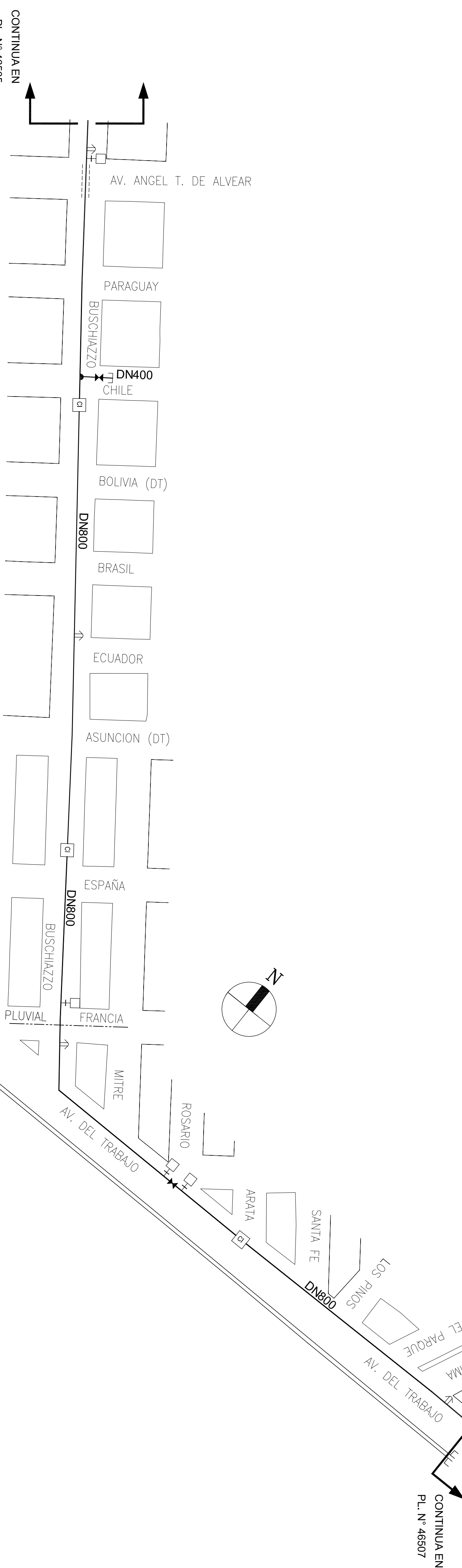
PERFIL LONGITUDINAL



Plano de comparación	Valor
Cota de Terreno	31.01
Cota de Instalación	29.51
Cota de Nivelado	28.71
Profundidad de zanja	2.45
Distancia parcial	106
Distancia progresiva	115
Pendientes	3.11
Recomento	3.22
Diámetro	3.28
Material	3.80

PLANIMETRIA

ESCALA 1:2500



NOTA: PROYECTO EJECUTADO POR PROFESIONALES DE AYSA.

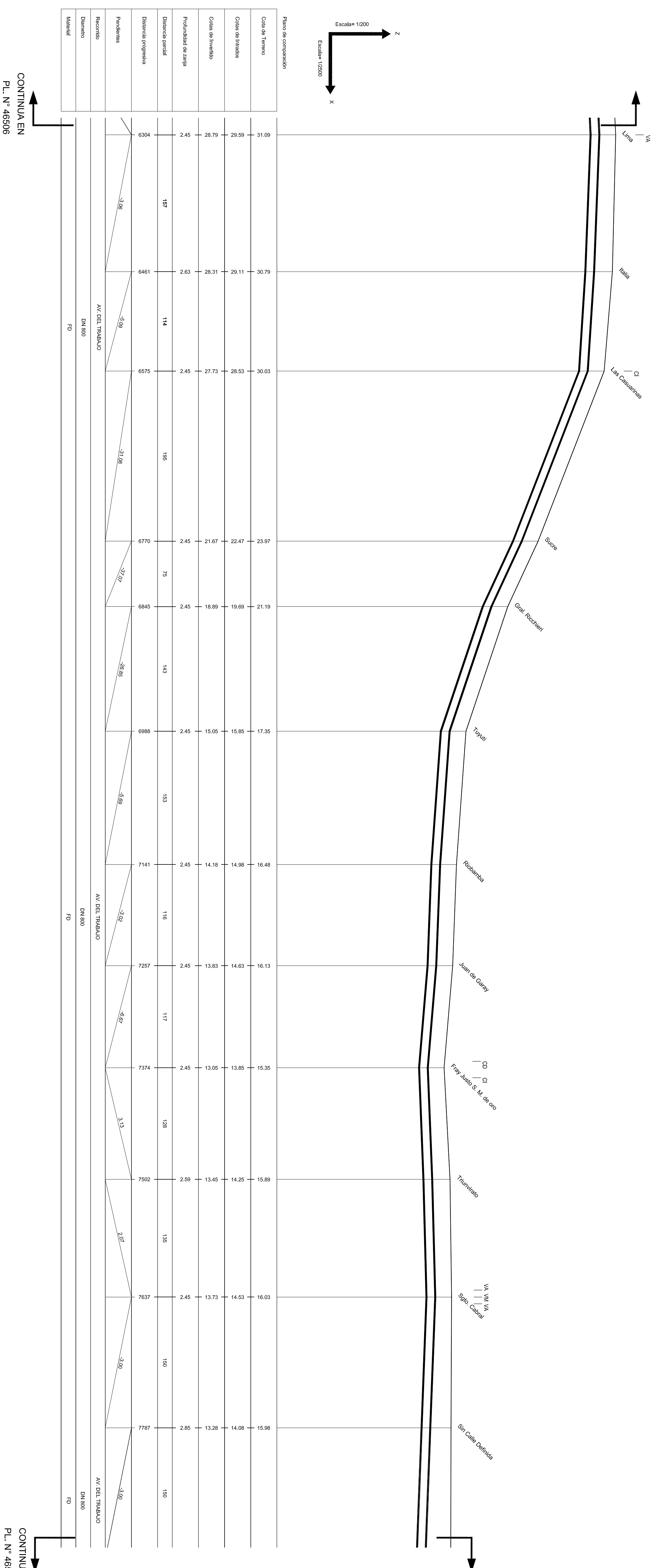
Agua y Saneamientos Argentinos S.A.
Dirección de Planificación

RED PRIMARIA DE AGUA - ACUEDUCTO NEXO CUENCA RECONQUISTA
PERFIL LONGITUDINAL
TIGRE - SAN MARTIN
REGION NORTE

Gerente: CT	Proyectista: AV	Dibujor: AV	Código Anular: R-A-ZN-0052	Cod. Proj: NA70035
Red Proyecto: MF	Revisor: JV	Fecha: 06/04/2016	Plano N°: 46506	Revisión: 1
Este sistema no mide 2m			Escala: VER EN PLANO	

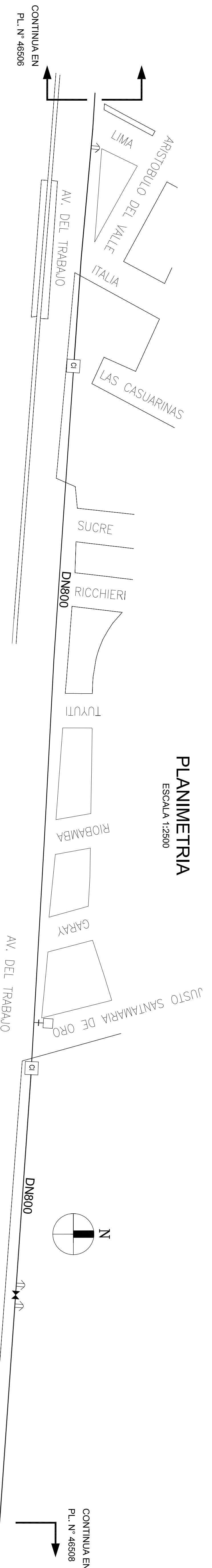
aysa

PERFIL LONGITUDINAL



PLANIMETRIA

ESCALA 1:2500



NOTA: PROYECTO EJECUTADO POR PROFESIONALES DE AYSA.

#	Rev.	Descripción	Revisó	Fecha
1				
2				
3				

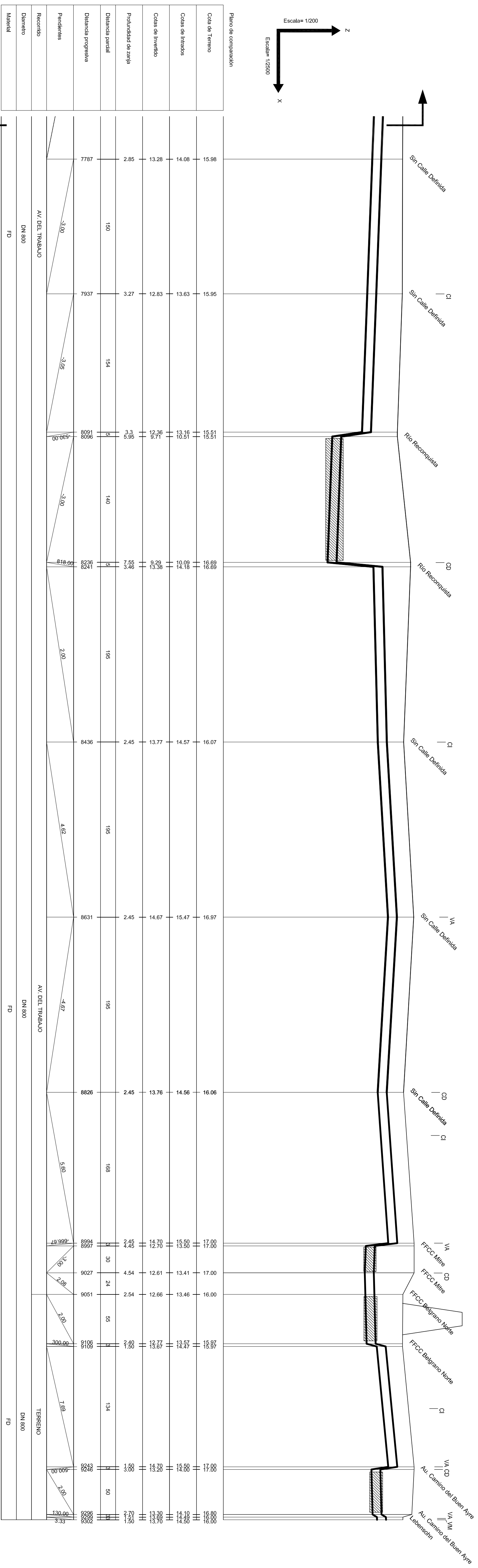
Agua y Saneamientos Argentinos S.A.
 Dirección de Planificación



RED PRIMARIA DE AGUA - ACUEDUCTO NEXO CUENCA RECONQUISTA
 PERFIL LONGITUDINAL
 TIGRE - SAN MARTIN
 REGION NORTE

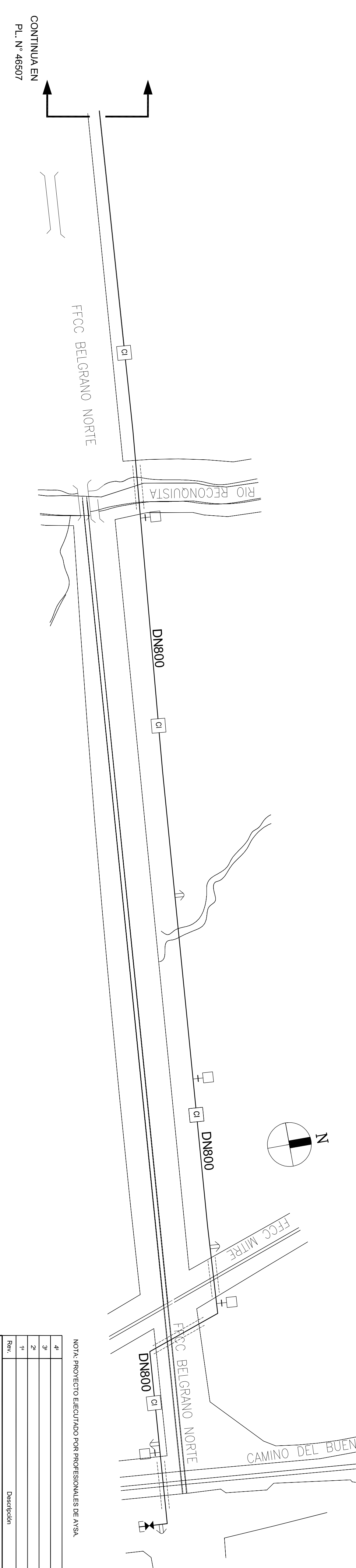
Gerente: CT	Proyectista: AV	Dibujó: AV	Código Archivo: R-A-ZN-0033	Cod. Proj: NA70035
Red Proyecto: MF	Revisor: JV	Fecha: 06/04/2016	Plano N°: 46507	Revisión: 1
Este sistema no tiene 2m de escala. Ver en plano.			Escala: 1:2500	5 de 8

PERFIL LONGITUDINAL



PLANIMETRIA

ESCALA 1:2500



NOTA: PROYECTO EJECUTADO POR PROFESIONALES DE AYSA.

#	Rev.	Descripción	Revisó	Fecha
1				
2				
3				
4				

Agua y Saneamientos Argentinos S.A.
 Dirección de Planificación

RED PRIMARIA DE AGUA - ACUEDUCTO NEXO CUENCA RECONQUISTA
 PERFIL LONGITUDINAL
 TIGRE - SAN MARTIN
 REGION NORTE

Gerente:	CT	Proyectista:	AV	Dibujó:	AV	Código Archivo:	RA-ZN-0054	Cad. Proj.:	NA70035
Rod. Proyecto:	MF	Revisor:	JV	Fecha:	06/04/2016	Plano N°:	48508	Revisión:	Higer
SI ESTE SISTEMA NO MIDE 2cm EL PLANO NO ESTÁ A ESCALA									
Escala: VER EN PLANO									

aysa