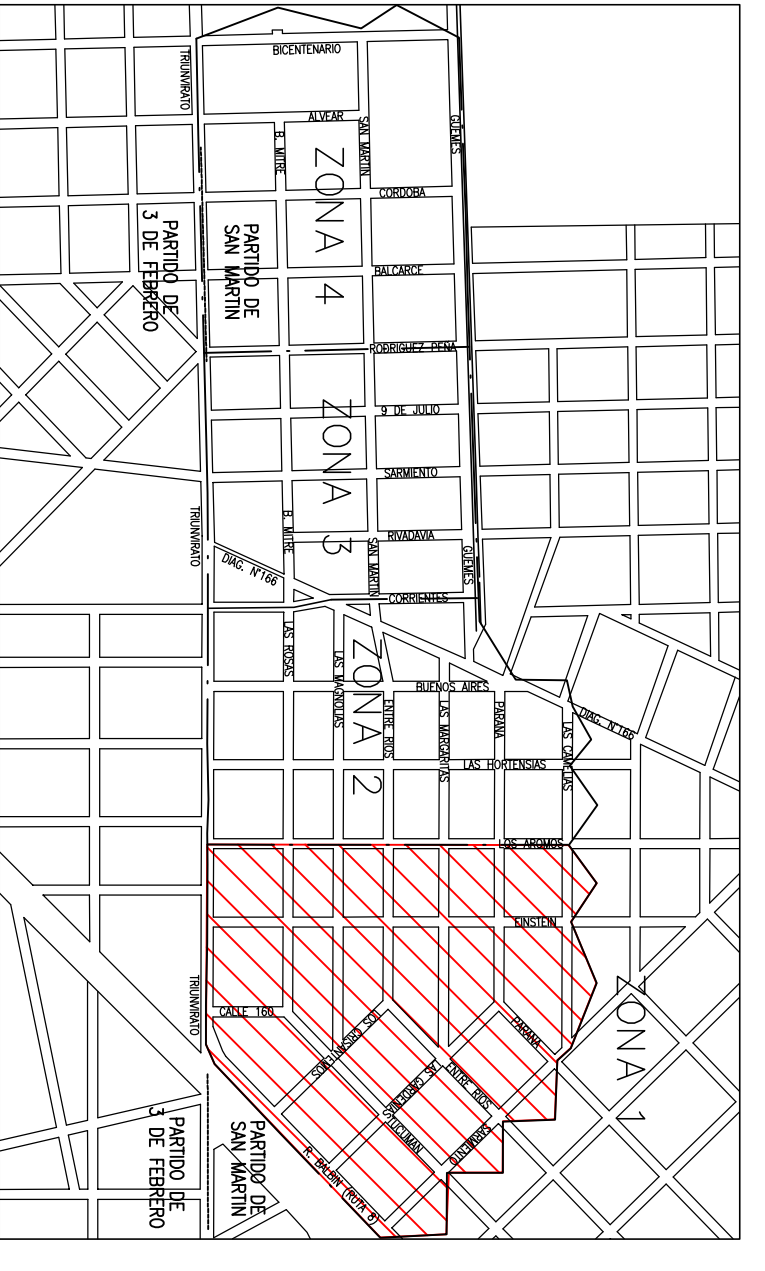


PLANIMETRIA  
ESCALA 1:1000



CROQUIS DE UBICACION

REFERENCIAS:

- CANERIA INSTALADA
- LIMITE DE CUENCA
- SENTIDO DE ESCURRIMIENTO
- BOCA DE REGISTRO
- BAV
- NUMERACION DE TRAMOS
- NUMERACION B.R.
- NUMERACION BAV

NOTAS:

- 1) LAS CANERIAS SIN INDICACION DE DIAMETRO SON DE DN 200
- 2) LAS COTAS ESTAN REFERIDAS AL INTRADOS DEL CANO Y AL CERRO DE OBRAS SANITARIAS

Revisión	Descripción	M. Y.	Fecha
1	CONFORME A OBRA	M. Y.	10/12/2013



PLANO CONFORME A OBRA  
EXPANSION DE LA RED CLOACAL  
RED SECUNDARIA LIBERTADOR 1  
PARTIDO DE SAN MARTIN

PLANIMETRIA GENERAL

ZONA 1

**WVP**  
VNP Sanitarios  
Oniz de Ocampo 351 - Quilmes

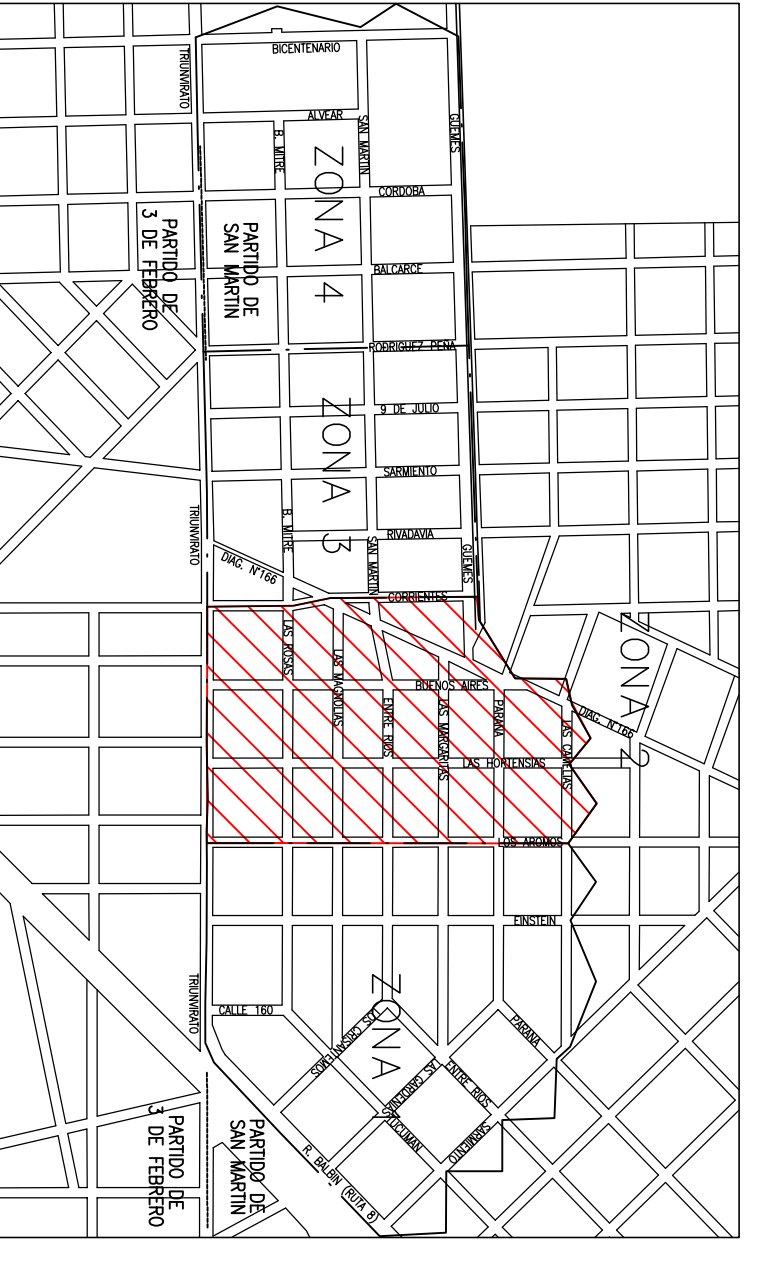
Proy. A/S/A:	Ing. Fabian Taylor	Fecha:
Escalad(ó):	Ing. Juan C. Molisisti	Fecha de Emisión:
Representante Técnico:	Ing. Juan Birne	DICIEMBRE-2013
Plano N.º:	60.464-OC	Numero de Plano:



PLANIMETRIA  
ESCALA 1:1000



CROQUIS DE UBICACION



REFERENCIAS:

- CABEREA INSTALADA
- LIMITE DE CUENCA
- SENTIDO DE ESCURRIMIENTO
- BOCA DE REGISTRO
- BAV
- [51] NUMERACION DE TRAMOS
- [R1] NUMERACION B.R.
- [BAY] NUMERACION BAV

NOTAS:

- 1) LAS CAÑERIAS SIN INDICACION DE DIAMETRO SON DE DN 200
- 2) LAS COTAS ESTAN REFERIDAS AL INTRADOS DEL CANO Y AL CERRO DE OBRAS SANITARIAS



PLANO CONFORME A OBRA  
EXPANSION DE LA RED CLOACAL  
RED SECUNDARIA LIBERTADOR 1  
PARTIDO DE SAN MARTIN

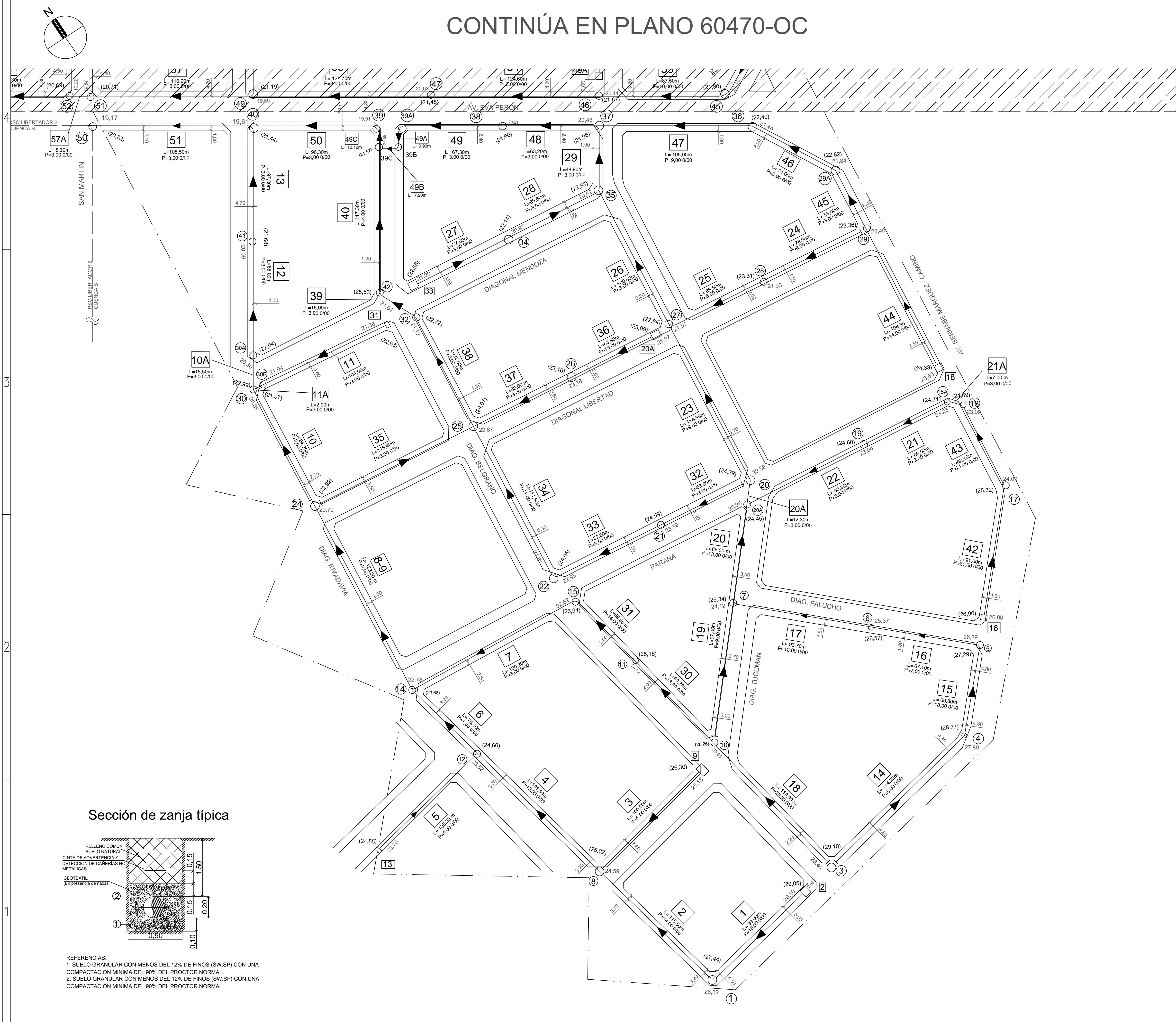
PLANIMETRIA GENERAL

ZONA 2

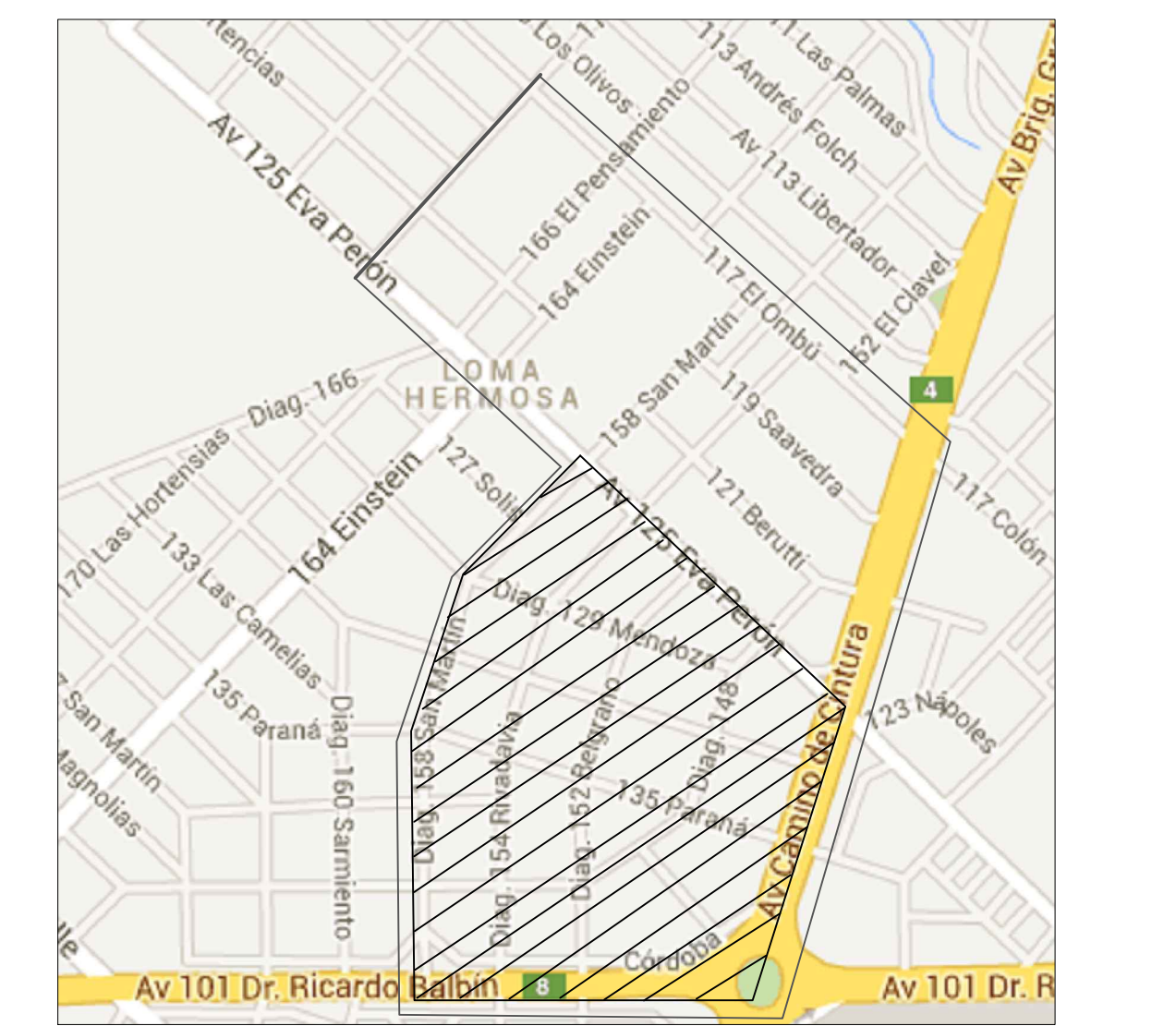
VNP Sanitarios Oniz de Ocampo 351 - Quilmes	
Proy. A/S.A.: NC-454	Ing. Fabian Taylor
Escalad(ó): 1:1000	Ing. Juan Birne
Fecha de Emisión: DICIEMBRE-2013	Fecha:
Numero de Plano: 60.465-OC	Fecha:



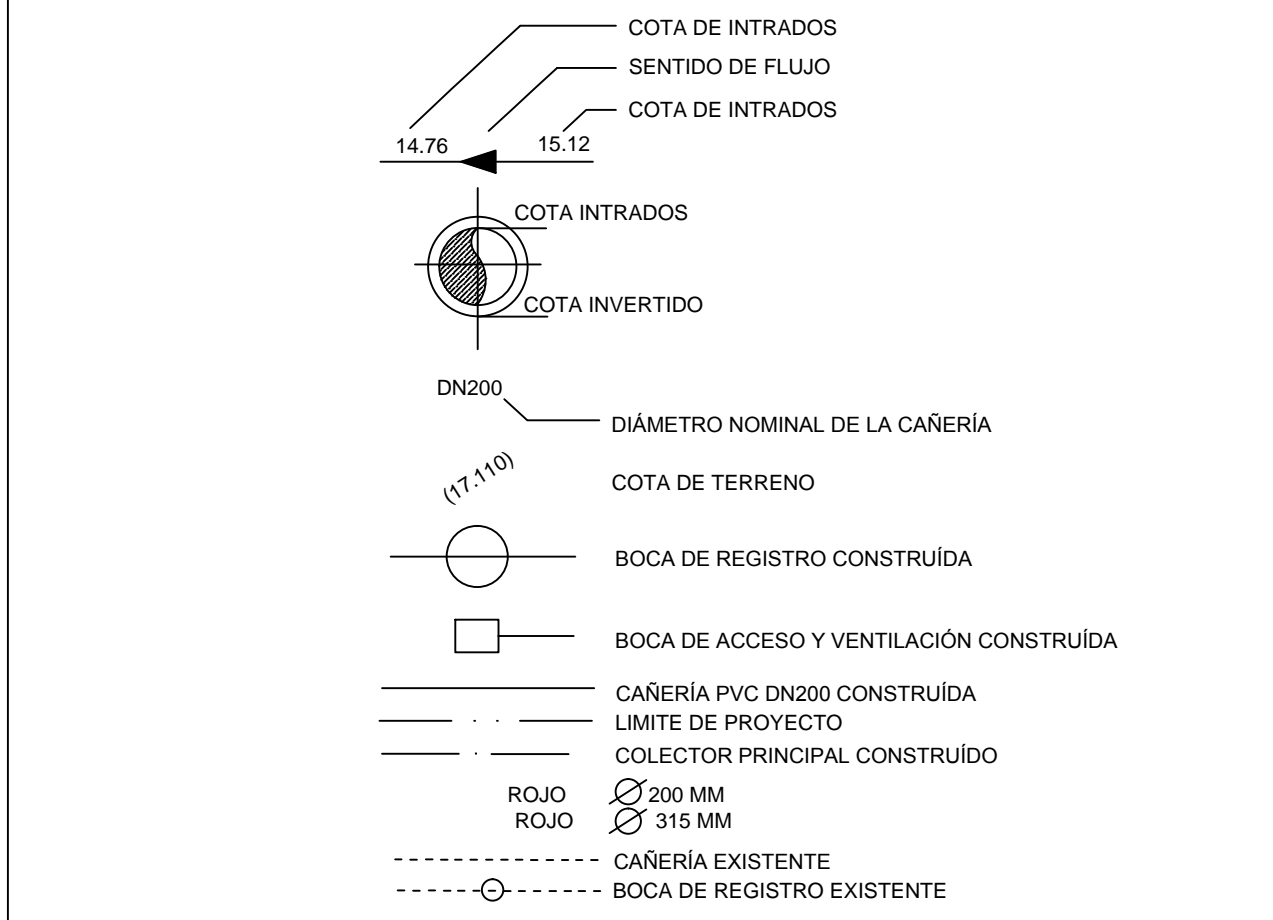
CONTINÚA EN PLANO 60470-OC



CROQUIS DE UBICACIÓN



REFERENCIAS



NOTAS

- 1- LAS COTAS DE TERRENO ESTÁN REFERIDAS AL CERO DE OSN.
- 2- LAS CAÑERÍAS SIN INDICACIÓN DE DIÁMETRO SON DE DN200.
- 3- LAS COTAS INDICADAS EN LA CAÑERÍA ESTÁN REFERIDAS AL INTRADOS DE LA MISMA.

CONFORME A OBRA			
Revisión	Descripción	Revisó	Fecha

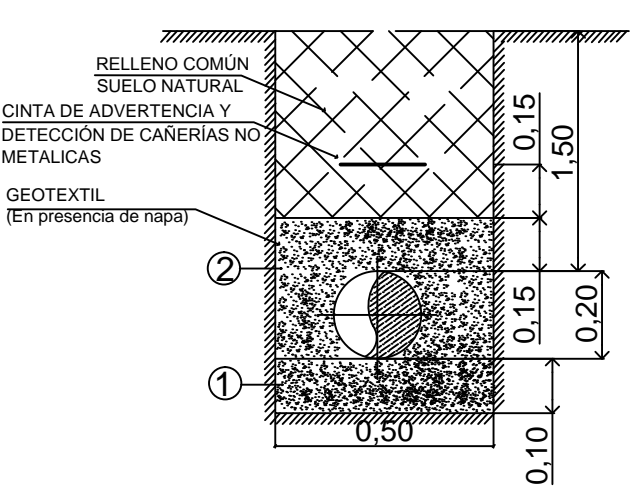


AGUA Y SANEAMIENTOS ARGENTINOS S.A.

PLANO CONFORME A OBRA

SAN MARTIN  
- RED SECUNDARIA CLOACAL  
LIBERTADOR 2 -  
CUENCA A (NC455)  
PLANIMETRIA DE RED

Sección de zanja típica



- REFERENCIAS:
- 1. SUELO GRANULAR CON MENOS DEL 12% DE FINOS (SW.SP) CON UNA COMPACTACIÓN MÍNIMA DEL 90% DEL PROCTOR NORMAL.
  - 2. SUELO GRANULAR CON MENOS DEL 12% DE FINOS (SW.SP) CON UNA COMPACTACIÓN MÍNIMA DEL 90% DEL PROCTOR NORMAL.

		Gerente Obras de Saneamiento: ING. FABIAN TAYLOR	FECHA:
	PROY. AYSA	Jefe Zona Inspección: ING. J. C. MALASSISI	FECHA:
	ESCALA 1:1000	Representante Técnico: ING. E. O. OLIVOS	FECHA DE EMISIÓN: 15/08/13
	PLANO N°: 60469-OC	Nombre de Archivo: 60469-OC-NC455-P-PER-001.dwg	